



Strandlinjen är inte så rak som sjökortet kan ge intryck av. Norr om Hamnudden går stranden in i en liten vik.

Bra vindlä

Varvsbukten är kanske inte Sandöns bästa ankarplats, men när nordostvinden drar i så kan stranden N om Hamnudden vara bättre än längre upp på Västra sidan. Vid frisk eller hård östlig vind kan baksjön dock gå in runt Hamnudden och göra Varvsbukten till en obekväms ankring.

Den som tvingas flytta från stränderna uppe i nordost om vinden går över på ost, har inte många alternativ. Varvsbukten ger

bättre vindlä än Västra sidan, men om besättningen vill sola och bada så kan den steniga stranden i Varvsbukten orsaka myteri. Men om man vill göra något annat än att bada så är Varvsbukten ett bättre alternativ, med magnifik natur och kyrkogården och Gamla gården med minnen från Gottberg och Madam Söderlund.

Inseglingen bjuder inte på några stora problem, men stränderna på västra sidan är mer långgrundade än Las Palmas och Norra Sidan.

Sjökort

Den som kommer från de norra stränderna behöver givetvis inte gå ut och runda 20-meterskurvan nordväst om Bredsand. Utanför västpricken är det 10-15 meter djupt, det finns ingen anledning att tro att sanden flyttar sig så mycket utåt. Men ekolodet är det viktigaste instrumentet på Sandön.

Den som kommer från Franska Bukten går naturligt söder om ön, men notera att tiometerskurvan utanför Vinbukten går mycket långt ut. Det är absolut tillrådligt att runda sydpricken utanför Hamnudden.

Kommande från Stockholms skärgård eller från Fårö ger inseglingen till Varvsbukten inte några problem, så länge man håller ut för Hamnudden och inte går för nära Bredsand.

Djup

Stränderna på den västra delen av ön är mer långgrundade än på den norra sidan, men det går fortfarande att komma kring 100 meter från stranden med normalt djupgående.

Ankring


Ankarbotten är helt annorlunda här än längre upp på Västra sidan – om huvudankaret är bättre på sten än sand så ska man välja Varvsbukten.

Som våra bilder visar är Varvsbuktens strandlinje inte alls så rak som sjökortet och andra kartor kan ge intryck av. Norr om Hamnudden går strandlinjen in nästan i en liten vik som kan ge bättre både vind- och våglä.

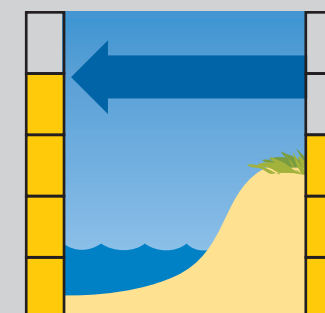


Dramatiskt strandlandskap från södra delen av Varvsbukten. Träden anpassar sig till den ständiga sydvästvinden.

VINDSTATISTIK (%)



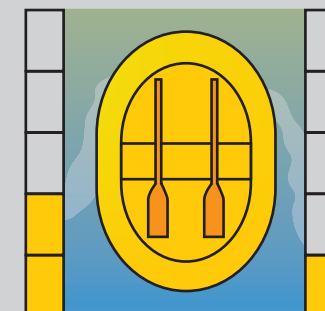
LÄFAKTOR



Syd: 4

Nord: 3

JOLLELANDNING



Syd

Nord

S: 2, stora klapperstenar
N: 1, mindre klappersten, flackare

+ Plus: Bästa skydd för NO, fantastisk utsikt från södra sidan.

- Minus: Långgrund med sten, osäkra djup